

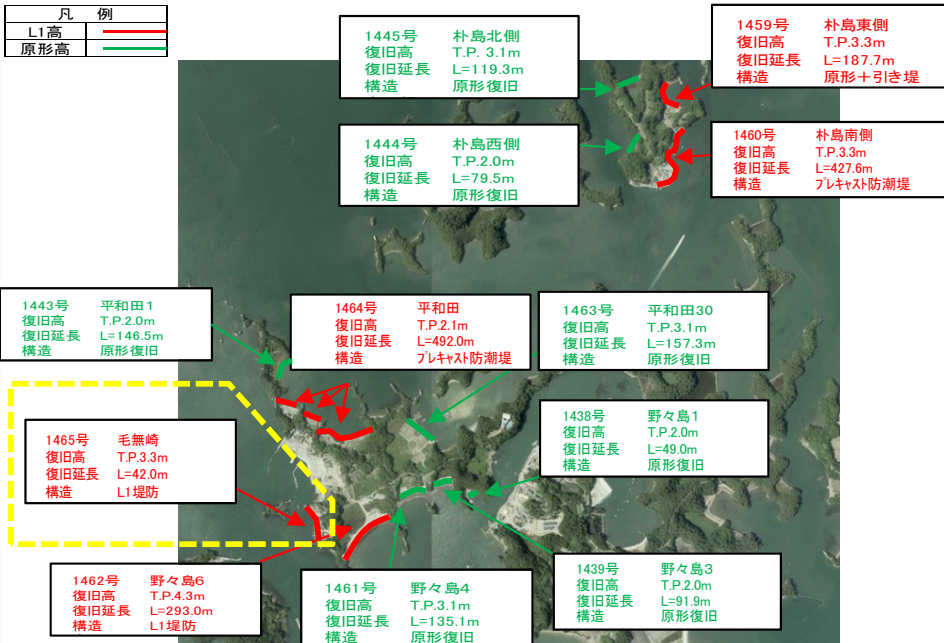
【塩釜海岸毛無崎海岸】進捗状況

事業概要

復旧延長 L=42.0m (建設海岸)

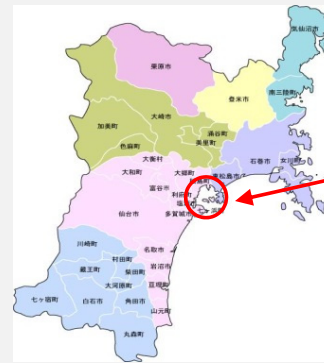
直立式堤防工 L= 42.0m

計画平面図



〔空中写真データ〕(国土地理院)(<http://mapps.gsi.go.jp/maplibSearch.do#1>)をもとに宮城県仙台土木事務所作成

事業位置



野々島地先海岸
塩釜市浦野々島毛無崎

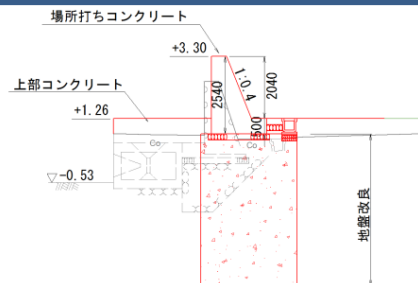
① 着手前 平成25年



② 着手前 平成25年



計画横断面図 (1465号)



しおがま けなしざき
【塩釜海岸毛無崎海岸】 進捗状況

進捗状況

令和2年3月完成しました。

① 令和 2年 3月完成



② 令和 2年 3月完成



③ 令和2年3月完成

防潮堤胸壁及び
上部工完了
(海側)



④ 令和2年3月完成

防潮堤胸壁
(陸側)

